























## Biotop- und Nutzungsstrukturen








	Wald
	Gehölz, Hecke
	Einzelbaum / Baumreihe
	Grünland
	Extensivgrünland mit Gehölzaufwuchs
	Obstanbaufläche
	Obstwiese
	Brachfläche, Gras- und Staudenflur
	Acker
	Fließ- und Stillgewässer
	Regenrückhaltebecken
	innerörtliche Grün- und Freifläche, Garten
	Gartenland
	Friedhof
	Wohnbaufläche
	Gewerbe und Industrie
	Lagerplatz
	Verkehrsfläche
	Verkehrsbegleitflur
	Offenboden / Bodenabbau

## Erholungszielpunkte / -infrastruktur








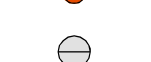



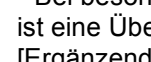
	Freibad
	Sportanlage

	Schloss
	Kloster
	Schutzhütte
	Mühle
	Feuerstelle
	Grillplatz
	Spielplatz
	Schießstand
	Wanderparkplatz
	Aussichtspunkt
	Dampferanleger
	Fähranleger
	Kanubootanleger
	Radwanderweg
	Mountainbikestrecke
	Hauptwanderweg

## Schutzgebiete und schutzwürdige Flächen

	FFH-Gebiet DE 4022-302 "Burgberg, Heinsener Klippen, Rühler Schweiz"
	Vogelschutzgebiet DE 4022-431 "Solingvorland"
	Naturschutzgebiet NSG HA 197 "Graupenburg"
	Landschaftsschutzgebiet HOL 015 "Soling-Vogler"
	Naturdenkmal ND HOL 175
	geschütztes Biotop nach § 30 BNatSchG * GB 4022/012
	landesweit wertvolle Biotope

## Sonstiges

	Wasserschutzgebiete
	Überschwemmungsgebiet
	vorläufig zu sicherndes Überschwemmungsgebiet
	Vorranggebiet für Rohstoffsicherung
	Bodenabbaustellen, in Betrieb / genehmigt
	Altlasten
	Altstandort
	Altablagerung
	Kläranlage
	Grenze der Samtgemeinde Bevern
	schöne Ortsrandlage
	Ortsumgehung Negenborn, geplant

\* Bei besonders geschütztem Feuchtgrünland gemäß § 28b (Nds. Naturschutzgesetz alt) ist eine Überprüfung des Schutzstatus durch die Untere Naturschutzbehörde erforderlich. [Ergänzender Hinweis in Bezug auf die Einwendung und Anregung des LK Holzminden - Landschaftspflege und Naturschutz im Rahmen der Beteiligung der Öffentlichkeit gemäß §3(2) BauGB]



# Samtgemeinde Bevern

## LANDSCHAFTSPLANERISCHER FACHBEITRAG ZUR NEUAUFSTELLUNG DES FLÄCHENNUTZUNGSPLANES

Legende zu Karte 1: Biotop- und Nutzungsstrukturen, Erholungseinrichtungen, Schutzgebiete und schutzwürdige Flächen

2. Entwurf 08/2011

**Auftraggeber:**  
Samtgemeinde Bevern  
Angerstraße 13a  
37639 Bevern

**Auftragnehmer:**  
 **Planungsgruppe Umwelt**  
Dipl.-Ing. I. Peters  
Stiftstraße 12  
30159 Hannover  
Kartographie:  
Dipl.-Geogr. M. Laske