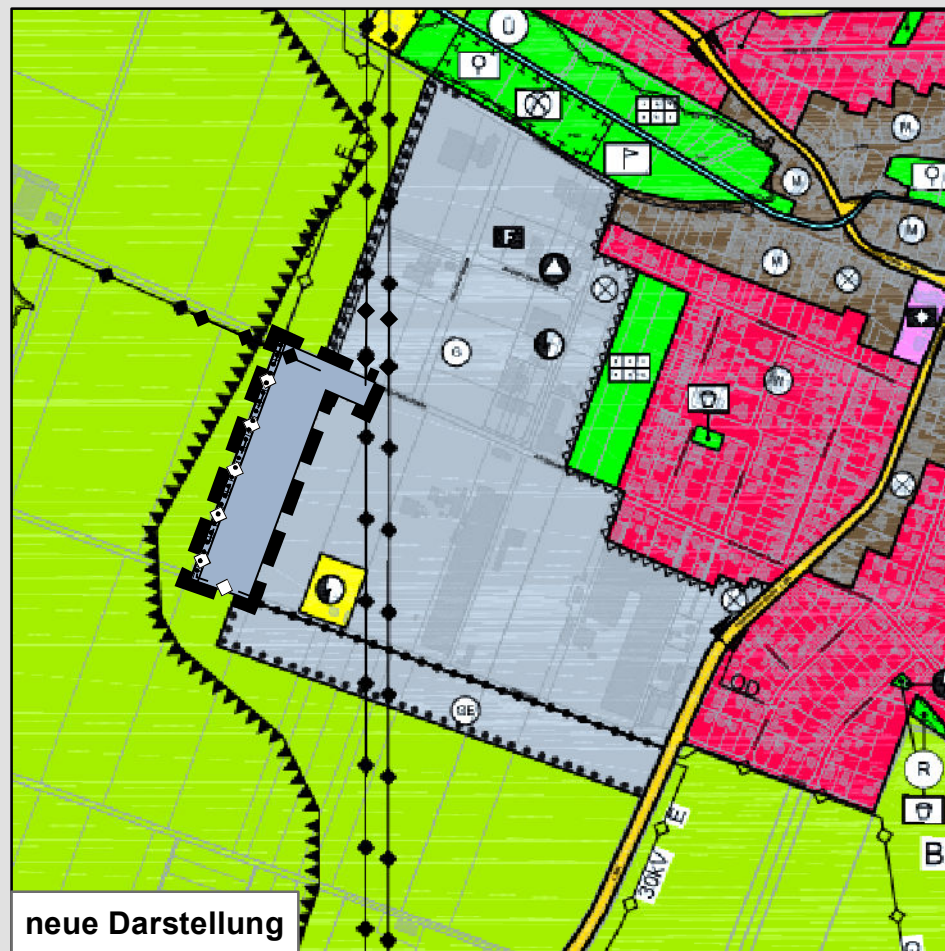



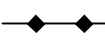
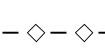









bisherige Darstellung





neue Darstellung

Planzeichen

-  landwirtschaftliche Fläche
-  gewerbliche Bauflächen
-  Flächen für Maßnahmen zum Schutz, zur Pflege und zur Entwicklung von Natur und Landschaft
-  Hauptversorgungsleitung (Elektro), oberirdisch
-  Hauptversorgungsleitung (Elektro), unterirdisch
-  Flächen für Abgrabungen oder die Gewinnung von Bodenschätzen
-  Abfall
-  Elektrizität
-  Feuerwehr
-  Flächen, deren Böden belastet sein können
-  Gewerbegebiete
-  Gewerbliche Bauflächen

sonstige Planzeichen

-  Geltungsbereich der FNP-Änderung
-  Ortsrandeingrünung

Die Aufstellung der Flächennutzungsplanänderung gem. § 2 (1) BauGB sowie die frühzeitige Beteiligung der Bürger an der Planung gem. § 3 (1) BauGB wurde vom Rat der Samtgemeinde Bevern am ____ beschlossen.

Bevern, den ____

Der Samtgemeindebürgermeister

Der Entwurf der Flächennutzungsplanänderung hat mit der Begründung gem. § 3 (2) BauGB in der Zeit vom ____ bis ____ öffentlich ausgelegt

Bevern, den ____

Der Samtgemeindebürgermeister

Der Beschluss zur Aufstellung der Flächennutzungsplanung wurde gem. § 2 (1) BauGB sowie die frühzeitige Beteiligung der Bürger an der Planung gem. § 3 (1) BauGB wurde am ____ öffentlich bekannt gemacht.

Bevern, den ____

Der Samtgemeindebürgermeister

Der Rat der Samtgemeinde Bevern hat am ____ über Anregungen entschieden und die Flächennutzungsplanung in der Fassung vom ____ beschlossen

Bevern, den ____

Der Samtgemeindebürgermeister

Durch die Anwendung des Parallelverfahrens gem. § 8 (3) BauGB wurde die frühzeitige Beteiligung der Öffentlichkeit gem. § 3 (1) BauGB gemeinsam mit dem Bebauungsplanverfahren (Nr. 22 "Birkenweg-West", 1. Erweiterung) in der Zeit vom ____ bis zum ____ durchgeführt.

Bevern, den ____

Der Samtgemeindebürgermeister

Die Flächennutzungsplanänderung wurde gem. § 6 (1) BauGB mit der Verfügung dem Landkreis Holzminden vom ____ (Az:) genehmigt.

Holzminden, den ____

Der Samtgemeindebürgermeister

Der Entwurf der Flächennutzungsplanänderung wurde am ____ mit Begründung vom Rat der Samtgemeinde Bevern gebilligt und der Beschluss zur öffentlichen Auslegung gem § 3 (2) BauGB gefasst.

Bevern, den ____


Der Samtgemeindebürgermeister

Die Genehmigung der Flächennutzungsplanänderung wurde am ____ gem. § 6 (5) BauGB ortsüblich bekannt gemacht.

Bevern, den ____

Der Samtgemeindebürgermeister

Flächennutzungsplan 1. Änderung



Samtgemeinde Bevern
Landkreis Holzminden

Entwurf zur Offenlage

Maßstab: 1:10.000

