

Projekt / AG	230 DEP Dorfregion Bevern
Gesprächspartner	Siehe Teilnehmerliste
Datum / Uhrzeit / Ort	09.01.2018 / 18-20.30 Uhr / Gasthaus Hesse, Bevern
Betreff	Lokaler Workshop Bevern
Info an	Herr Lönneker mit der Bitte um Weiterleitung an die Teilnehmer.

## ERGEBNISPROTOKOLL

### Tagesordnung

1. Dorfentwicklung – mehr als ein Förderprogramm
2. Dorfentwicklung Dorfregion Bevern
3. Themeninput – Baukultur und Freiraum
4. Arbeitsblock 1: Attraktivitäts- und Prioritätscheck
5. Arbeitsblock 2: Stärken-Schwächen-Zukunftsvision
6. Arbeitsblock 3: Kartenarbeit – Bestandserhebung
7. Ausblick

### Anmerkung

Nachfolgend werden die Ergebnisse der Arbeitsblöcke dargestellt. Die Inhalte der ersten drei Tagesordnungspunkte sind der Präsentation zum Workshop zu entnehmen. Die Präsentationen stehen auf der Homepage der Samtgemeinde Bevern zum Download zur Verfügung oder können direkt beim Planungsbüro Puche angefragt werden.

## 1 Arbeitsblock 1: Attraktivitäts- und Prioritätscheck

Um zu ermitteln, welche Themen für die Dorfentwicklung wichtig sind, schätzen die Bürger über eine formalisierte Abfrage die Attraktivität 15 zentraler Themen in ihrem Dorf und der Dorfregion ein.

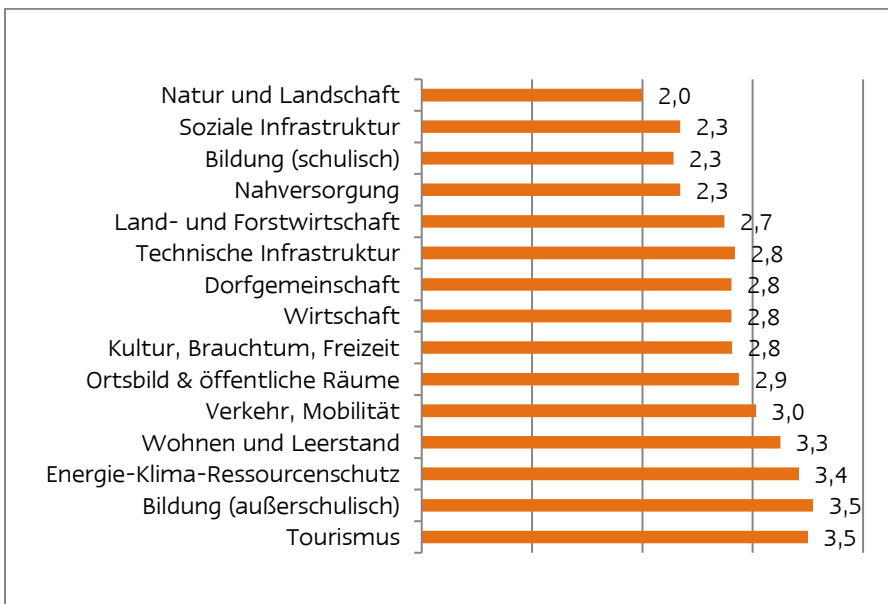
Die Auswertung hat ergeben, dass die Themenfelder Natur und Landschaft, Soziale Infrastruktur und die schulische Bildung am attraktivsten im Ort Bevern und der Dorfregion sind. Am wenigsten attraktiv hingegen sind die Themenfelder Tourismus, Angebote der außerschulischen Bildung und Energie-Klima-Ressourcenschutz.



Höchste Priorität für die Attraktivität Beverns hat das Themenfeld Soziale Infrastruktur sowie die schulische Bildung. Durch die Verschneidung der Ergebnisse aus den Checks ergibt sich in welchen Themenfeldern die größten Handlungserfordernisse bestehen.

Deutlich wird, dass die Attraktivität der Themen prioritär zu erhalten ist. Im Themenfeld Verkehr, Mobilität besteht der Auswertung nach das größte Handlungserfordernis. Direkt dahinter sind die Themenfelder Wohnen und Leerstand sowie das Ortsbild und der öffentliche Raum eingestuft.

**Abbildung 1: Auswertung Attraktivität der Themen**



**Abbildung 2: Auswertung Priorität der Themen für die Attraktivität**

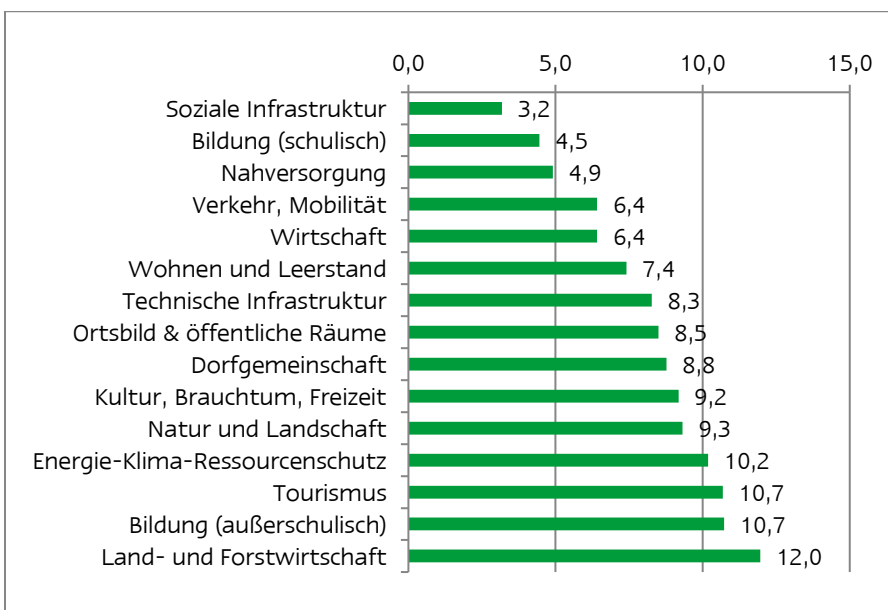
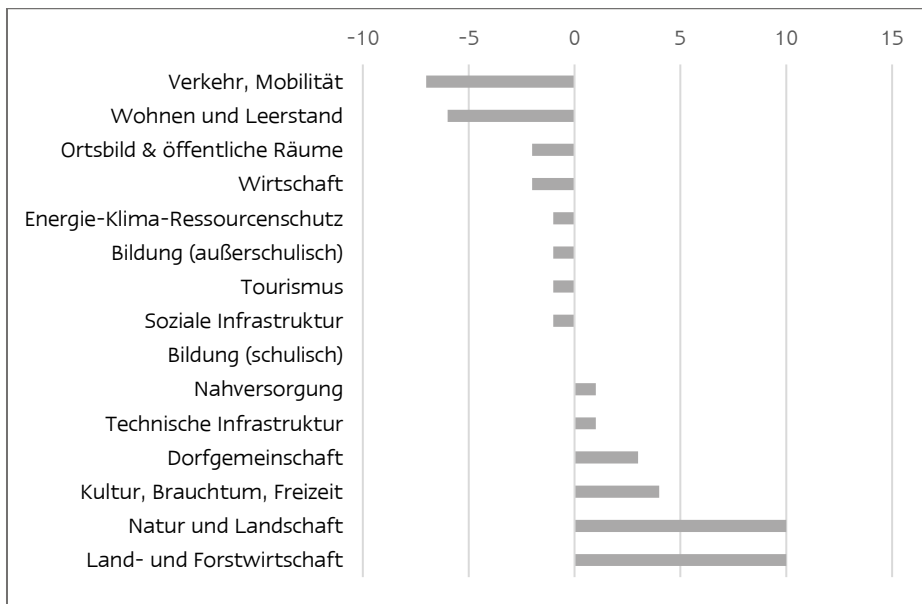


Abbildung 3: Auswertung Handlungserfordernis der Themen



## 2 Arbeitsblock 2: Stärken-Schwächen-Zukunftsvision

Im zweiten Arbeitsblock notieren die Bürger alles, was ihnen an ihrem Dorf und der Dorfgemeinschaft gut gefällt als Stärken und alles, was ihnen nicht gut gefällt als Schwächen. Weiterhin können die Bürger ihre Zukunftsvorstellungen und erste Projektideen formulieren.

Abbildung 4: Ergebnis Stärken-Abfrage



Abbildung 7: Ergebnis Stärken-Abfrage II




Abbildung 5: Ergebnis Schwächen-Abfrage



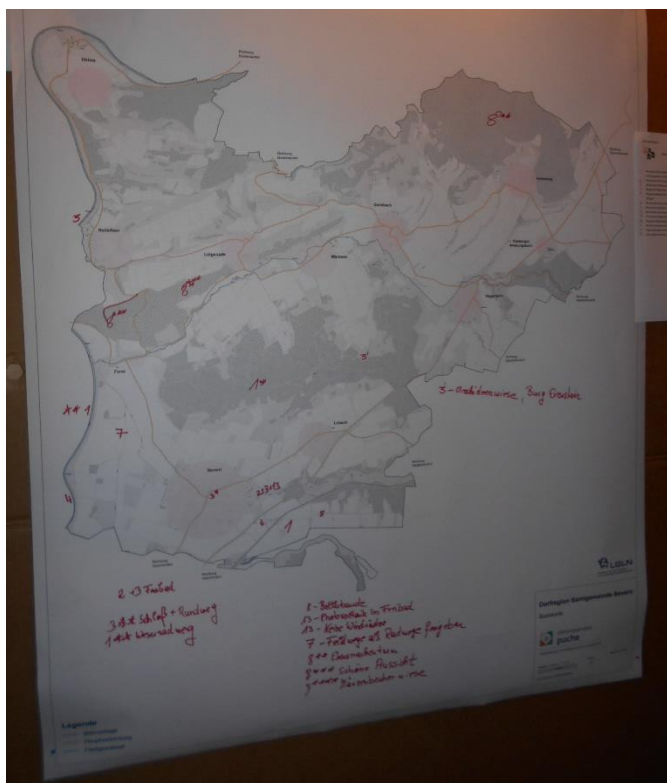
Abbildung 6: Ergebnis Zukunftsvision



### 3 Arbeitsblock 3: Kartenarbeit – Bestandserhebung

Die Bürger zeichnen in Plänen der Dorfregion sowie des Ortes Bevern ihr Insiderwissen ein. Abgefragt werden unter anderem, wo Hauptwegeverbindungen entlanglaufen, wo sich touristische Besonderheiten und Naherholungsziele befinden oder wo ästhetischer Handlungsbedarf besteht.

Abbildung 8: Ergebnis der Bestandserhebung Dorfregion Bevern



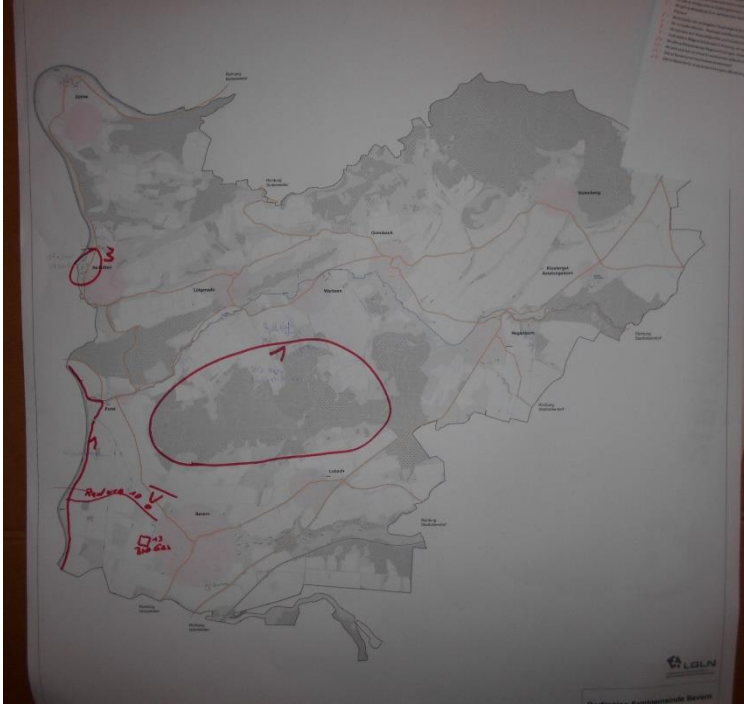
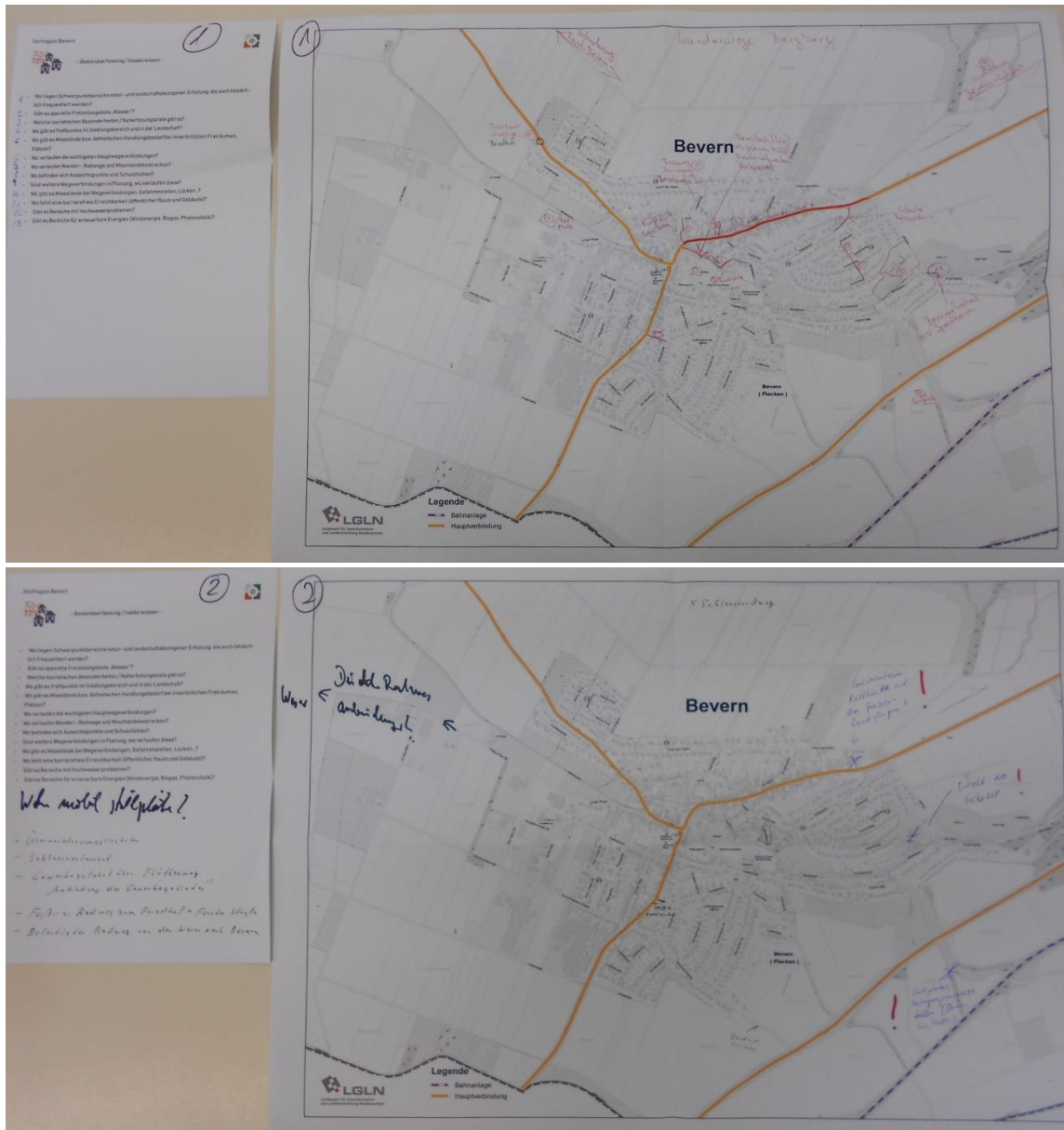




Abbildung 9: Ergebnis der Bestandserhebung Bevern







## 4 Ausblick

Die Planungsgruppe bereitet die Ergebnisse auf und setzt diese textlich und im Bestandsplan um.

Am 21.02.2018 trifft sich erstmalig der Planungsbeirat.

Zwischen der KW 4 und KW 8 wird eine Bevölkerungsbefragung stattfinden. Hieran kann sowohl postalisch als auch online teilgenommen werden.

Anmerkungen zum Protokoll bitte innerhalb von 14 Tagen an die planungsgruppe puche gmbh, Bianka von Roden, [bianka.von.roden@pg-puche.de](mailto:bianka.von.roden@pg-puche.de).



stadtplanung umweltplanung consulting gmbh

Northeim, den 22.01.2018

Bianka von Roden

M.A. Regionalmanagement und Wirtschaftsförderung

